

征收土地现状调查表



填表责任人: 陈剑峰


孔繁定

审核责任人: 陈红达

填表日期:

2023年8月15日

建设用地项目名称	海口市 2020 年度农用地转用和土地征收实施方案 (NZ636 地块)	
用地位置	秀英区西秀镇	
被征地集体经济组织名称	西秀镇长德村委会	
征收土地总面积 (公顷)	0.7460	
名称	面积 (公顷)	产值 (万元/公顷) 或补偿标准
耕地	0.0010	201.279
其中：水田	0	0
旱地	0.0010	201.279
水浇地		
园地		
乔木林地	0.3106	201.279
城镇住宅用地	0	0
其他草地	0.4344	201.279
有林地	0	0
沟渠	0	0
其他草地	0	0
农村道路	0	0
特殊用地		
公路用地		
采矿用地		
风景名胜及特殊用地		

农业承包经营户	/户 /人		
农村村民宅基地	/户	面积 (公顷)	
地上附着物	种类	数量	
青苗	种类	数量	
	林地	11.19亩.	
备注:			

人民委员会

西秀区长德镇村民委员会
0100278433

征收土地现状调查表



填表责任人: 陈剑峰


审核责任人: 陈红达

填表日期:



2023年8月15日


建设用地项目名称	海口市 2020 年度农用地转用和土地征收实施方案 (NZ636 地块)	
用地位置	秀英区西秀镇	
被征地集体经济组织名称	西秀镇博养村委会	
征收土地总面积 (公顷)	2.6307	
名称	面积(公顷)	产值(万元/公顷) 或补偿标准
耕地	0.7578	201.279
其中：水田	0	0
旱地	0.7578	201.279
水浇地		
园地		
乔木林地	0.3105	201.279
城镇住宅用地	0	0
其他草地	0.8750	201.279
有林地	0	0
沟渠	0	0
其他草地	0	0
农村道路	0	0
特殊用地	0.1077	312.279
公路用地	0.5797	312.279
采矿用地		
风景名胜及特殊用地		

农业承包经营户	9 /户 /人	
农村村民宅基地	/户	面积 (公顷)
地上附着物	种类	数量
青苗	种类	数量
	木薯	41.67亩
	芝麻	5.18亩
备注:		

征收土地现状调查表



填表责任人:



审核责任人:




填表日期:

2023年8月15日



海南省自然资源和规划厅制

建设用地项目名称	NZ636 地块	
用地位置		
被征地集体经济组织名称	海口市秀英区长流镇堂善村民委员会	
征收土地总面积（公顷）		
名称	面积(公顷)	产值(万元/公顷) 或补偿标准
耕地	0.0135	201.279
其中：水田		
旱地	0.0135	201.279
水浇地		
园地		
林地		
其他草地	0.0066	201.279
农村道路		
坑塘水面		
乔木林地	0.0001	201.279
设施农用地		
河流水面		
沿海滩涂		
公路用地		
建制镇		
村庄		
采矿用地		
风景名胜及特殊用地		



农业承包经营户	1/户 /人		
农村村民宅基地	/户	面积（公顷）	
地上附着物	种类	数量	
青苗	种类	数量	
	菜地	0.0202	
备注:			