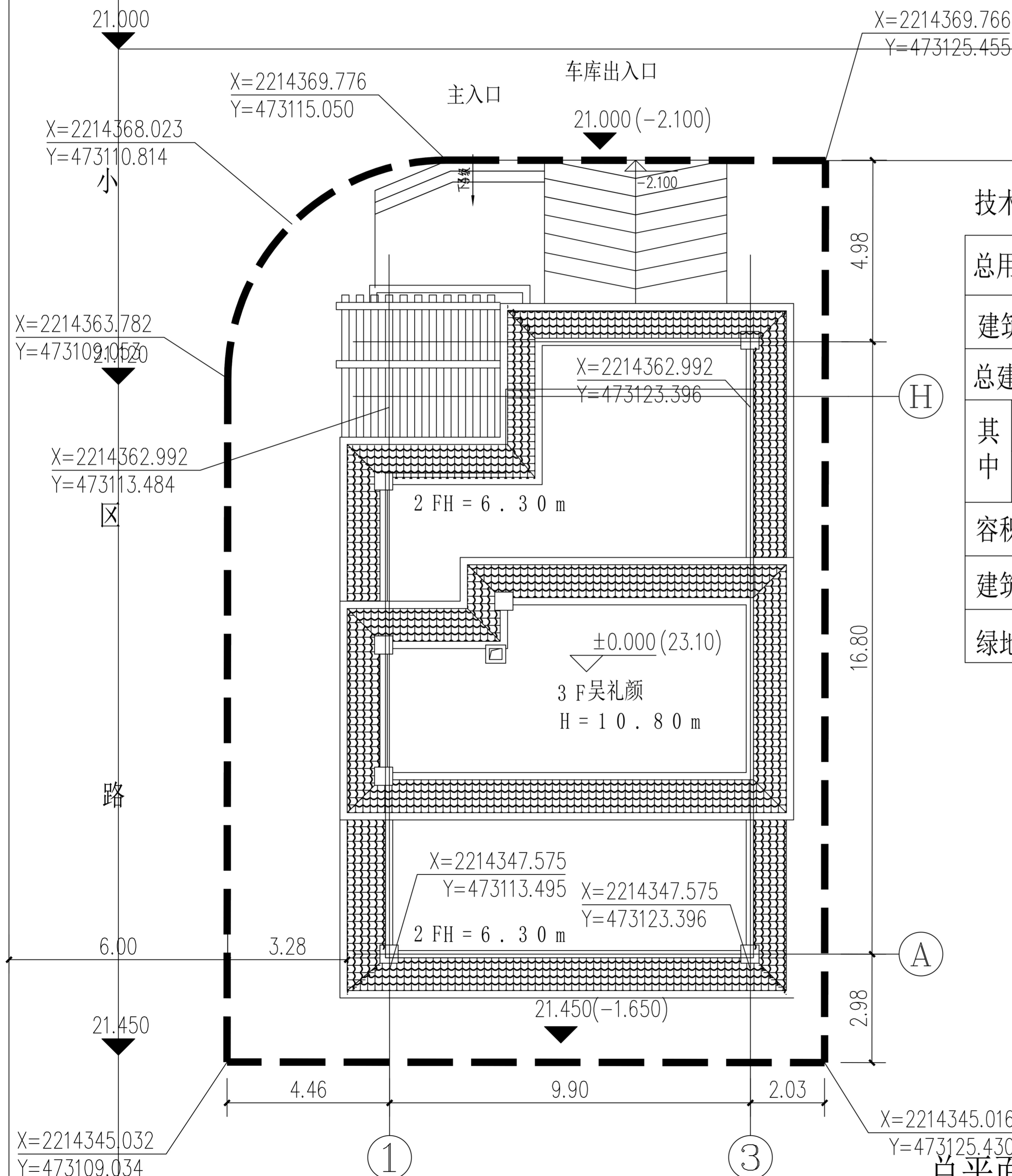



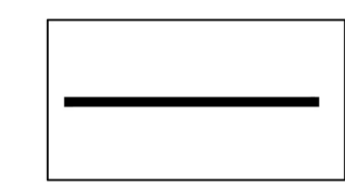
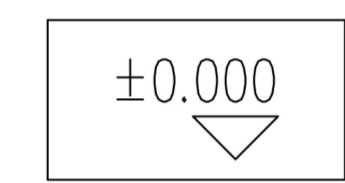


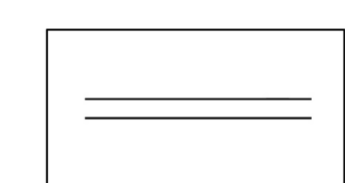
1. 规划总平面图



技术经济指标

总用地面积	:	398.08m ²
建筑物基底面积	:	149.97m ²
总建筑面积	:	501.93m ²
其中	地上总建筑面积	: 351.96m ²
	地下总建筑面积	: 149.97m ²
容积率	:	0.89
建筑密度	:	37.68%
绿地率	:	18.15%

图例:

-  用地红线
-  建筑物室内地坪设计标高
-  场地道路设计标高
-  道路转弯半径
-  拟建建筑轮廓线

说明:

1、设计依据

- A. 本工程的建设审批单位对初步设计批复;
- B. 城市建设规划管理部门对本工程初步设计审批意见;

2、定位线: 建筑物为轴线尺寸的交点。

3、建筑物定位按图中所注尺寸和坐标确定。

4、±0.000 为室内地面标高, 相当于绝对标高23.800。

5、图中所注尺寸均以米为单位。

6、本设计文件不包含环境设计。

7、现场放线时, 如与实际有出入, 请与设计单位联系。

总平面定位图 1:150

2. 项目沿街透视效果图



3. 项目区位图

